
















Plan Local d'Urbanisme | **PLU**
 SOLLIÈS-PONT

6A2. Plan des servitudes d'utilité publique

DÉVELOPPEMENT DURABLE
 ENVIRONNEMENT
 DÉPLACEMENTS
 AMÉNAGEMENT
 PATRIMOINE
 ÉCONOMIE



PLU approuvé le 19 avril 2012
 Révision du PLU approuvée le 19 décembre 2017
 Modification n°1 approuvée le 20 septembre 2018

-  **A2** Dispositifs d'irrigation, canalisations souterraines
-  **A4** Conservation des eaux
-  **A5** Canalisations publiques d'eau et d'assainissement
-  **AC1** Monuments historiques inscrits et classés, AC1_C
-  **AS1** Conservation des eaux potables et minérales
-  **EL7** Circulation routière - alignement
-  **EL12** Associations syndicales autorisées.
-  **Int1** Cimetières
-  **G3** Gaz : canalisations de transport et de distribution
-  **PT2** Télécommunications : protection contre les obstacles
-  **PT3** Télécommunications - Communications téléphoniques et télégraphiques
-  **T1** Voies ferrées et croisements ferroviaire



Source: DCFM, DDTM de Val
 Réalisation : Citadis 2017

